




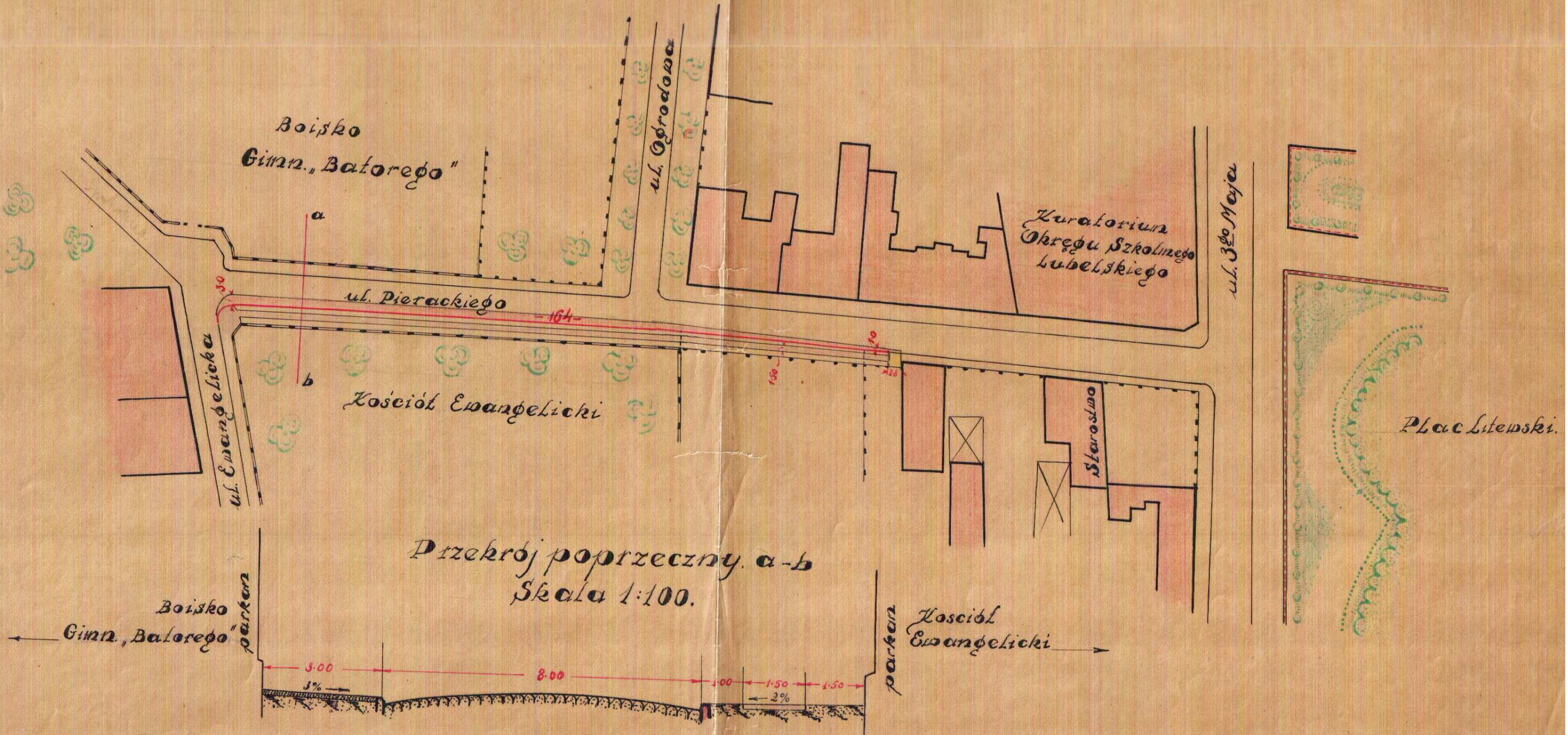


Plan sytuacyjny ul. Pierackiego.

Skala 1:1000.

Wykaz				
Lp.	oznaczone	nazwa	m <sup>2</sup>	nb.
1		Kawiec polny	350	-
2		Kraw. sciek	-	164
3		Chodnik z płyt	240	-
4		Rynsztocz. bet.	-	12
5		Wozowy kostka	6	-

11510  
projekt  
główny  
zawieszony



Lublin 4.6.1938 r.

Auty